







## LEGENDA

-  CONFINI COMUNI FERRERA
-  CONFINI COMUNI LIMITROFI
-  COMUNI NON CONFINANTI
-  AMBITI AGRICOLI FERTILI
-  AMBITI AGRICOLI MODERATAMENTE FERTILI
-  AMBITI AGRICOLI POCO FERTILI

COMUNE DI  
**FERRERA DI VARESE**  
PROVINCIA DI VARESE



### PIANO DI GOVERNO DEL TERRITORIO

Adozione	Deliberazione C.C. n° ..... del .....
Controdeduzioni	Deliberazione C.C. n° ..... del .....
Approvazione	Deliberazione C.C. n° ..... del .....
Publicazione	.....
Entrata in vigore	.....

Il Sindaco	Il Responsabile del procedimento	Il Segretario Comunale
------------	----------------------------------	------------------------

Progettisti	Consulenti
<b>Dott. Arch. ANNA MANUELA BRUSA PASQUE'</b>	Dott. Arch. Urbanista BRUNO GRILLINI Dott. Sociologo MAURO ANZINI Dott. Magistrale in Scienze Naturali SARA BRESCIANI Dott. in Valutazione Controllo Ambientale SIMONE COLOMBO Dott. Arch. GIUSEPPE DI PIERRO
Estensore del Rapporto Ambientale	Arch. JOSE MANUEL BORZONE
IDROGEA SERVIZI s.r.l. - Varese	Arch. Junior ROBERTA BELLO

Titolo Elaborato	n° Elaborato
<b>PTCP: CARTA DEGLI AMBITI AGRICOLI</b>	<b>DdP06</b>

Data	Aggiornamenti	Scala
MARZO 2009		1:10.000

**DOCUMENTO DI PIANO**

studio brusa pasque  
ARCHITETTI  
Anna Manuela Brusa Pasque  
Stefano Brusa Pasque  
STUDIO TECNICO ASSOCIATO  
Via Rainoldi 27 - 2110 Varese  
Tel. 033236317  
Fax 033294350  
info@brusapasque.it